

XANADU - ARROYOMOLINOS





12 de julio de 2007

CONTROL DE FIRMAS
SALIDA NEUTRALIZADA
SALIDA OFICIAL

De 16:15 a las 17:00 horas
17:25 horas
17:30 horas

OFICINA PERMANENTE
MEDIA ESTABLECIDA
SALIDA CARAVANA PUBLICITARIA

S. Martin Valdeiglesias
40 Km/hora
17:00

ALTITUD	RECORRIDO	CARRETERA		KILOMETRAJE		PASO
		Direc.	Crta.	KM. RECORRIDOS	Km. POR RECORRER	HORARIO APROX..
555	SALIDA NEUTRALIZADA		Xanadu	0,000	0,000	17:25
555	SALIDA OFICIAL - Kilómetro 14 - Dirección Arroyomolinos	Km. 0	M-413	0,000	77,800	17:30
589	Rotonda direccion Arroyomolinos	↻↑	M-413	2,900	74,900	17:34
595	Rotonda direccion Arroyomolinos	↻↑	M-413	3,000	74,800	17:35
603	Arroyomolinos	↑	M-413	3,800	74,000	17:36
651	Rotonda direccion Moraleja de En medio	↻↑	M-413	5,400	72,400	17:38
670	Rotonda direccion Moraleja de En medio	↻↑	M-413	5,500	72,300	17:39
682	Moraleja de En medio	↑	M-413	9,300	68,500	17:45
690	Cruce derecha direccion Humanes de Madrid	↻↑	M-413	9,800	68,000	17:46
671	Direccion Humanes de Madrid "Curva Peligrosa" 	↑	M-413	10,800	67,000	17:47
645	Rotonda derecha direccion Griñon	↻↑	M-405	11,700	66,100	17:48
630	Rotonda direccion Griñon	↻↑	M-405	12,600	65,200	17:49
630	Rotonda derecha direccion Navalcarnero	↻↑	M-404	16,000	61,800	17:55
649	Rotonda direccion Navalcarnero	↻↑	M-404	17,000	60,800	17:56
669	Paso por puente sobre la N-V - Direccion Navalcarnero	↑	M-404	35,000	42,800	18:23
671	Navalcarnero - C/. Mariana de Austria - Rotonda Izquierda	↻	Poblacion	35,500	42,300	18:24
682	Cruce derecha centro urbano direccion Brunete	↻↑	Poblacion	36,500	41,300	18:25
675	Navalcarnero - C/. Cuesta del Aguila - Rotonda	↻↑	Poblacion	37,000	40,800	18:26
671	Navalcarnero - C/. Cuesta del Aguila - Sprint Espacial 	↑	Poblacion	37,400	40,400	18:27
673	Navalcarnero - Rotonda direccion Brunete	↻↑	Poblacion	37,800	40,000	18:28
681	Rotonda izquierda direccion Madrid	↻	M-600	38,800	39,000	18:29
672	Rotonda direccion Madrid	↻↑	M-600	41,000	36,800	18:32
670	Rotonda izquierda direccion Navalcarnero	↻	Poblacion	43,000	34,800	18:35
671	Navalcarnero - cruce derecha direccion C/. Mariana de Austria 	↻↑	Poblacion	43,500	34,300	18:36
681	Rotonda derecha direccion Griñon	↻↑	M-404	44,500	33,300	18:37
690	Rotonda izquierda direccion Griñon	↻	M-404	51,000	26,800	18:48
680	Rotonda izquierda direccion Griñon	↻	M-405	63,000	14,800	19:00
675	Cruce izquierda direccion Humanes de Madrid	↻	M-405	63,200	14,600	19:01
670	Griñon, - Avd. Cañada Toledana	↑	Poblacion	63,300	14,500	19:02
689	Cruce izquierda direccion Humanes de Madrid	↻	M-405	66,000	11,800	19:06
687	Rotonda Direccion Humanes de Madrid	↻↑	M-405	66,200	11,600	19:07
685	Rotonda Direccion Humanes de Madrid	↻↑	M-405	67,000	10,800	19:08
682	Rotonda Direccion Humanes de Madrid	↻↑	M-405	68,000	9,800	19:09
679	Rotonda Direccion Humanes de Madrid	↻↑	M-405	68,500	9,300	19:10
677	Humanes de Madrid	↑	M-405	70,000	7,800	19:13
675	Rotonda Izquierda direccion Miraleja de En medio	↻	M-405	70,400	7,400	19:14
674	Cruce Izquierda direccion Miraleja de En medio	↻	M-405	71,000	6,800	19:15
662	Cruce izquierda direccion Arroyomolinos	↻	M-413	72,000	5,800	19:16
645	Rotonda direccion Arroyomolinos	↻↑	M-413	75,000	2,800	19:19
622	Rotonda direccion Arroyomolinos	↻↑	M-413	76,000	1,800	19:20
610	Arroyomolinos, cruce derecha direccion C/ Madrid	↻	Poblacion	76,800	1,000	19:21
599	Cruce derecha, (Bajada Peligrosa) 	↻	Poblacion	77,000	0,800	19:22
601	Rotonda derecha, C/ Madrid	↻	Poblacion	77,300	0,500	19:23
603	Arroyomolinos, C/ Madrid - META - Frente Polideportivo	↻	META	77,800	0,000	19:24

1ª.Etapa - XANADU - ARROYOMOLINOS

